





MINISTERO AGRICOLTURA E FORESTE
CORPO FORESTALE DELLO STATO
ISPETTORATO DISTRETTUALE AUTONOMO
DEL MONTE AMIATA-PIANCASTAGNAIO
- SIENA -

CARTA DEL VINCOLO IDROGEOLOGICO
nel territorio del Comune di

SEGGIANO

LEGGENDA

-  Confine territoriale del Comune
-  Zone vincolate
-  Sottozone non vincolate
-  Zone escluse dal vincolo

